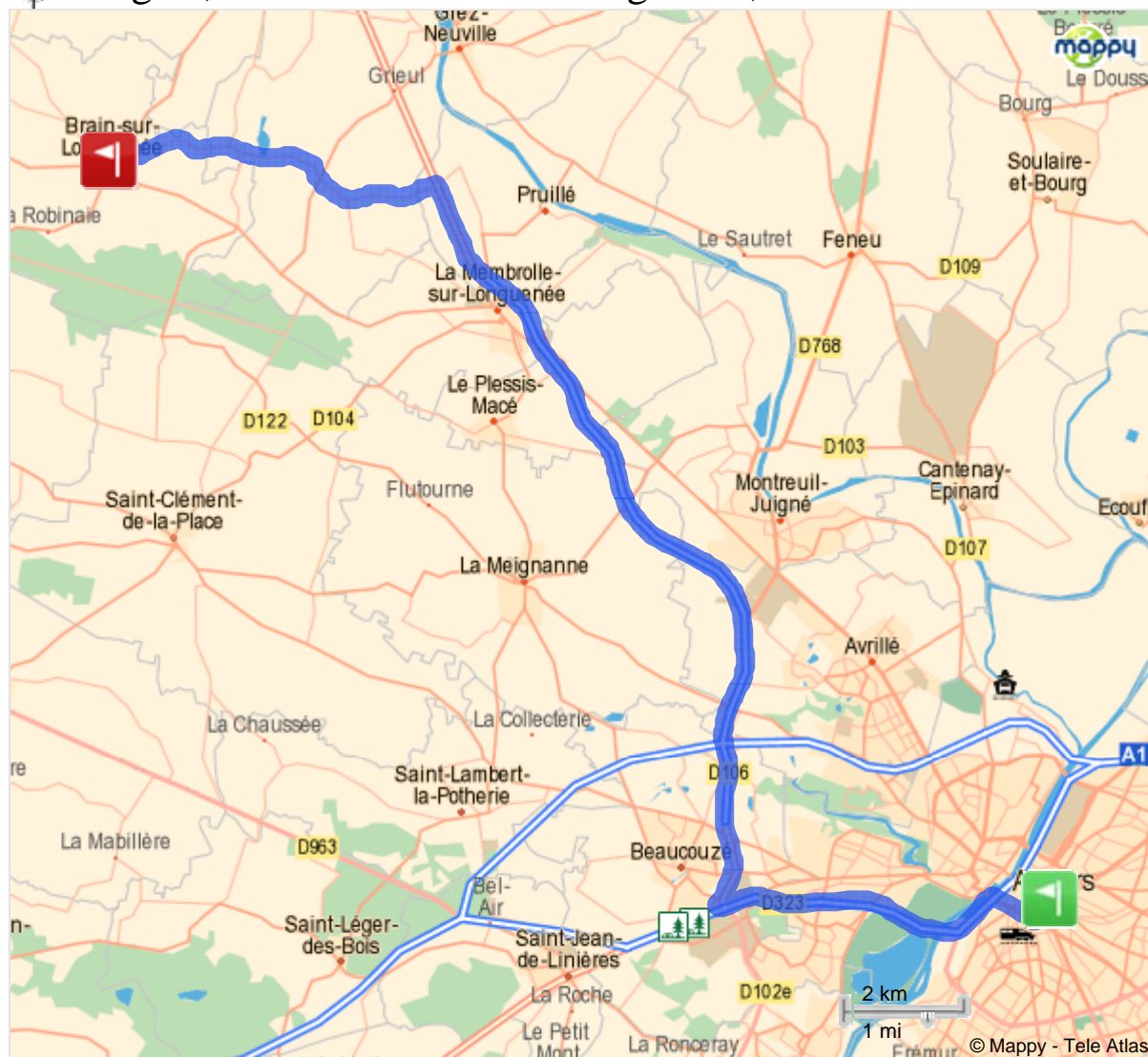




En cas de besoin n'hésitez pas à nous contacter au 02 41 69 89 61 ou au 06 88 98 02 28.
A très bientôt.

📍 Angers, France à Brain-sur-Longuenée, France



Résumé de l'itinéraire










Résumé de l'itinéraire









Véhicule: **Voiture de taille moyenne**Durée (1) : **0h25**Distance: **27 km** dont 16 km sur voies rapides

Note de frais

Carburant: **2.78 €(2l)**Indemnités: **0.00 €**

Feuille de route

	Départ: Angers, 49000, 49100, Pays de la Loire, France	0h00	
1	 Prendre à gauche Rue Saint-Blaise et continuer sur 78 m	0h00	52 m
2	 Prendre à gauche Rue Saint-Julien et continuer sur 76 m	0h00	130 m
3	 Prendre à droite Boulevard du Mar Foch et continuer sur 371 m	0h00	206 m
4	 Prendre à droite Boulevard du Roi Rene et continuer sur 824 m	0h01	577 m
	<div style="border: 1px solid black; padding: 5px; width: fit-content;">NANTES LAVAL RENNES ANGERS-TECHNOPOLE LA ROSERAIE</div>		
5	 Rejoindre Voie des Berges et continuer sur 4 km	0h02	1,4 km
	<div style="border: 1px solid black; padding: 5px; width: fit-content;">CHOLET NIORT POITIERS LA ROSERAIE</div>		
	<div style="border: 2px solid red; padding: 2px; display: inline-block;">BEAUCOUZE</div>		
6	 Prendre à droite et continuer sur 269 m	0h07	6 km
	<div style="border: 1px solid black; padding: 5px; width: fit-content;">D106 LAVAL RENNES AVRILLE SEGRE BEAUCOUZE MONTREUIL-JUIGNE ZONES INDUSTRIELLES BOUCHEMAINE</div>		
7	 Au rond-point, prendre à gauche D106 et continuer sur 3,1 km	0h08	6 km
	<div style="border: 1px solid black; padding: 5px; width: fit-content;">CENTRE D'ACTIVITES DU LANDREAU</div>		
8	 Continuer tout droit D775 sur 9 km	0h10	9 km

9		Au rond-point, continuer tout droit D775 et continuer sur 1,7 km	0h16	19 km
		D775 RENNES LAVAL LE LION-D'ANGERS		
10		Prendre à gauche et continuer sur 2,2 km	0h17	21 km
11		Continuer tout droit La Ronde sur 1,7 km	0h20	23 km
12		Prendre à gauche et continuer sur 545 m	0h22	25 km
13		Continuer tout droit La Foucheraie sur 1,5 km	0h22	25 km
		BRAIN-SUR-LONGUENEE		
14		Prendre à droite et continuer sur 19 m	0h24	27 km
15		Prendre à gauche Rue de Thiberge et continuer sur 121 m	0h24	27 km
		Arrivée: Brain-sur-Longuenée, 49220, Pays de la Loire, France	0h25	27 km