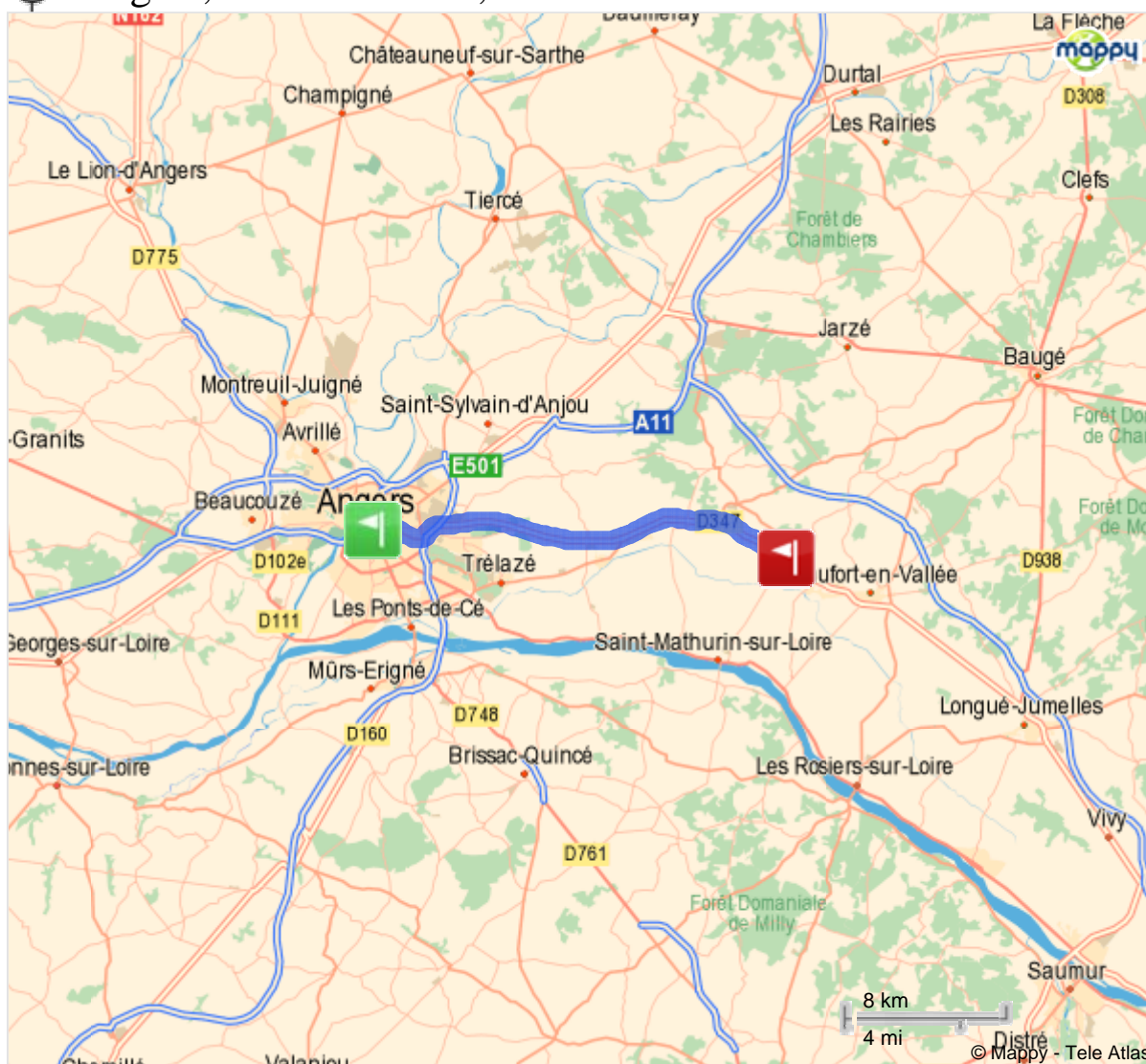




En cas de besoin n'hésitez pas à nous contacter au 02 41 69 89 61 ou au 06 88 98 02 28.
A très bientôt.

📍 Angers, France à Mazé, France



Résumé de l'itinéraire

Résumé de l'itinéraire

Véhicule: **Voiture de taille moyenne**Durée (1) : **0h28**Distance: **23 km**

Note de frais







Carburant: **2.39 €(2l)**Indemnités: **0.00 €**

Feuille de route

Départ: **Angers, 49000, 49100, Pays de la Loire, France**

0h00

- | | | | | |
|------------------------------------------------------------------------------------------------------------------------------------------------------------------------------------------------------------------------------|--|------------------------------------------------------------------------------------|------|--------|
| 1 | | Prendre à droite Place du Ralliement et continuer sur 28 m | 0h00 | 204 m |
| 2 | | Prendre à droite Rue Saint-Maurille et continuer sur 121 m | 0h00 | 232 m |
| 3 | | Continuer tout droit Rue Chevreul sur 123 m | 0h01 | 353 m |
| 4 | | Prendre à droite Rue du Mail et continuer sur 145 m | 0h01 | 476 m |
| 5 | | Prendre à gauche Boulevard Besonneau et continuer sur 133 m | 0h01 | 621 m |
| 6 | | Continuer tout droit Place Pierre Mendes France sur 183 m | 0h02 | 754 m |
| 7 | | Prendre à droite Boulevard Saint-Michel et continuer sur 75 m | 0h02 | 937 m |
| 8 | | Continuer tout droit Rue Pierre Lise sur 1,6 km | 0h02 | 1,0 km |
| 9 | | Au rond-point, continuer tout droit Avenue Montaigne et continuer sur 864 m | 0h05 | 2,6 km |
| SAINT-BARTHELEMY-D'ANJOU | | | | |
| 10 | | Rejoindre N147 (Rocade Est) et continuer sur 632 m | 0h06 | 3,4 km |
| <div style="border: 1px solid black; padding: 5px; width: fit-content; margin: 0 auto;"> PARIS
 ZONE INDUSTRIELLE
 SAINT-BARTHELEMY
 LE PLESSIS-GRAMMOIRE </div> | | | | |
| SAINT-BARTHELEMY-D'ANJOU | | | | |
| 11 | | Rejoindre D347 et continuer sur 5 km | 0h07 | 4 km |

		<div style="border: 1px solid black; padding: 2px;"> SAUMUR CORNE BEAUFORT-EN-VALLEE </div>			
12		Au rond-point, continuer tout droit D347 et continuer sur 2,1 km	0h13	9 km	
		D347 <div style="border: 1px solid black; padding: 2px;"> SAUMUR BRAIN-SUR-L'AUTHION CORNE MAZE BEAUFORT-EN-VALLEE </div>			
13		Au rond-point, continuer tout droit D347 et continuer sur 1,9 km	0h15	11 km	
		D347 <div style="border: 1px solid black; padding: 2px;"> SAUMUR CORNE BEAUFORT-EN-VALLEE </div>			
		ANDARD			
14		Au rond-point Rond-point de la Justice , continuer tout droit D347 et continuer sur 2,2 km	0h17	13 km	
		D347 <div style="border: 1px solid black; padding: 2px;"> SAUMUR BEAUFORT-EN-VALLEE MAZE CORNE </div>			
		CORNE			
15		Au rond-point, continuer tout droit D347 et continuer sur 6 km	0h20	16 km	
		D347 <div style="border: 1px solid black; padding: 2px;"> SAUMUR MAZE BEAUFORT-EN-VALLEE </div> 19 km Passer par Grollay 20 km Passer par Rue-Bonnet			
		MAZE			
16		Au rond-point, prendre à gauche Route de la Loire et continuer sur 520 m	0h27	23 km	
		D74 <div style="border: 1px solid black; padding: 2px;"> MAZE </div>			
		Arrivée: Mazé, 49630, Pays de la Loire, France	0h28	23 km	