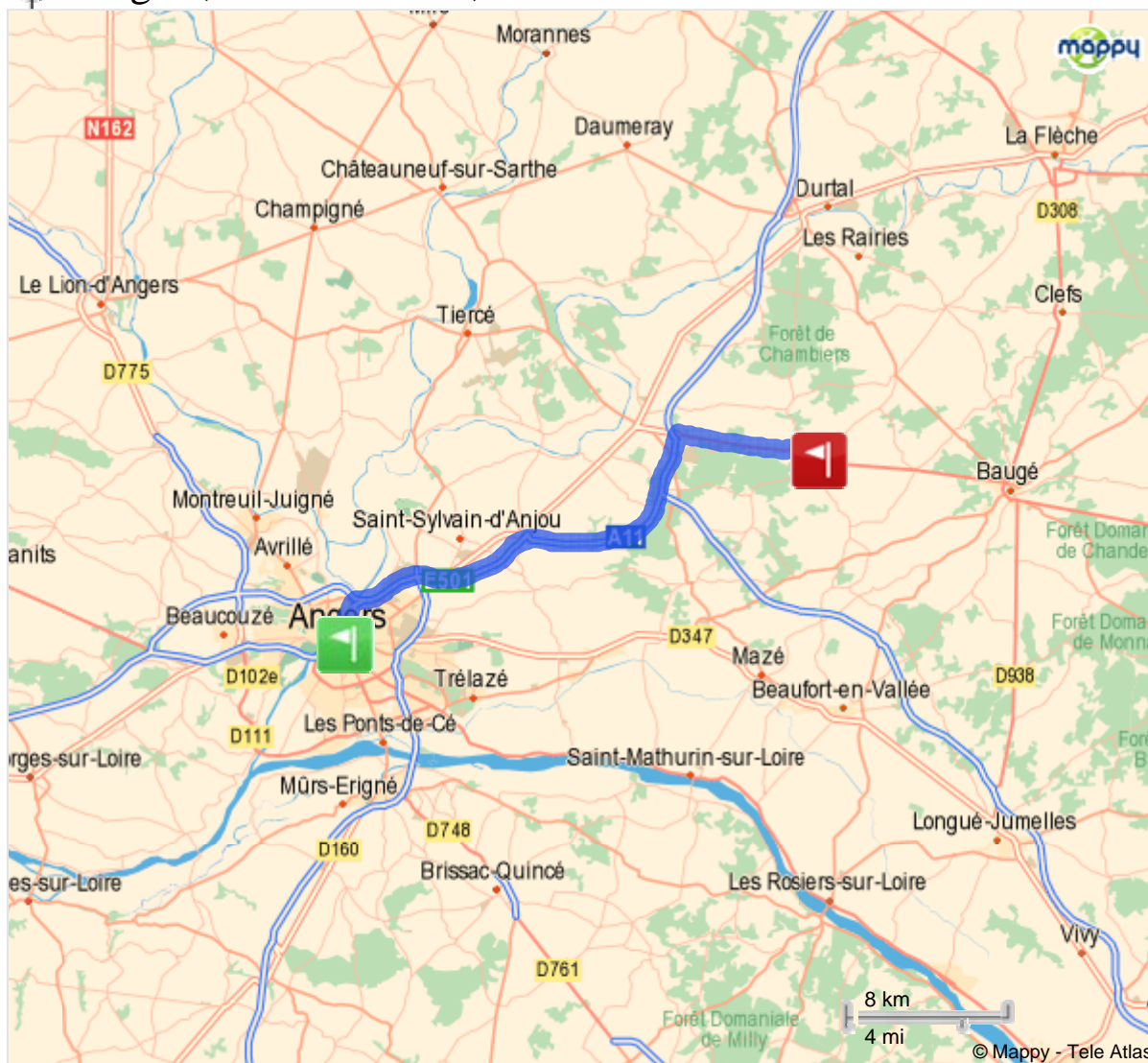




En cas de besoin n'hésitez pas à nous contacter au 02 41 69 89 61 ou au 06 88 98 02 28.
A très bientôt.

📍 Angers, France à Jarzé, France



Résumé de l'itinéraire

Résumé de l'itinéraire

Véhicule: **Voiture de taille moyenne**Durée (1) : **0h24**Distance: **31 km** dont 21 km sur voies rapides

Note de frais



Carburant: **3.39 €(31)**Péages: FRA : **1.70 €**Indemnités: **0.00 €**

Feuille de route

Départ: **Angers, 49000, 49100, Pays de la Loire, France** 0h00

1		Prendre à droite Place du Ralliement et continuer sur 28 m	0h00	204 m
2		Prendre à droite Rue Saint-Maurille et continuer sur 121 m	0h00	232 m
3		Continuer tout droit Rue Chevreul sur 207 m	0h01	353 m
4		Prendre à gauche Rue de Flore et continuer sur 54 m	0h01	560 m
5		Continuer tout droit Place Louis Imbach sur 162 m	0h01	614 m
6		Prendre à gauche Boulevard Carnot et continuer sur 181 m	0h02	776 m
7		Continuer tout droit Boulevard Ayrault sur 422 m	0h02	957 m
8		Prendre à droite Quai Felix Faure et continuer sur 432 m	0h03	1,3 km
9		Rejoindre D323/E501 (Quai Felix Faure) et continuer sur 1,2 km	0h04	1,8 km
		<div style="border: 1px solid black; padding: 5px; display: inline-block;"> A11 SAINT-SYLVAIN-D'ANJOU PARIS </div> 2,9 km Passer près de Angers		
10		Rejoindre E501 (A11/E501/E60 (L'Océane)) et continuer sur 20 km	0h05	3,0 km
		TOURS LE MANS PARIS SAUMUR 20 km Corze : Ticket de péage		

Prendre la sortie **12** et continuer sur D766 et continuer sur 782

- | | | | | | |
|--|--|---|---|-------|-------|
| 11 | | m | <div style="border: 1px solid black; padding: 5px;">  12
 Seiches-sur-le-Loir ↘
 TOURS
 BLOIS
 SEICHES-SUR-LE-LOIR
 BAUGE </div> | 0h16 | 23 km |
| 23 km  Seiches : 1.70 euros | | | | | |
| 12 | | Au rond-point, prendre à droite D766 et continuer sur 7 km | 0h17 | 23 km | |
| <div style="border: 1px solid black; padding: 5px;"> TOURS
 BLOIS
 BAUGE
 JARZE
 ↕ ANGERS-MARCE </div> | | | | | |
| 13 | | Prendre à droite D82 et continuer sur 380 m | 0h23 | 31 km | |
| <div style="border: 2px solid red; padding: 2px; display: inline-block;">JARZE</div> | | | | | |
| 14 | | Prendre à gauche et continuer sur 73 m | 0h24 | 31 km | |
| | Arrivée: Jarzé, 49140, Pays de la Loire, France | | | 0h24 | 31 km |