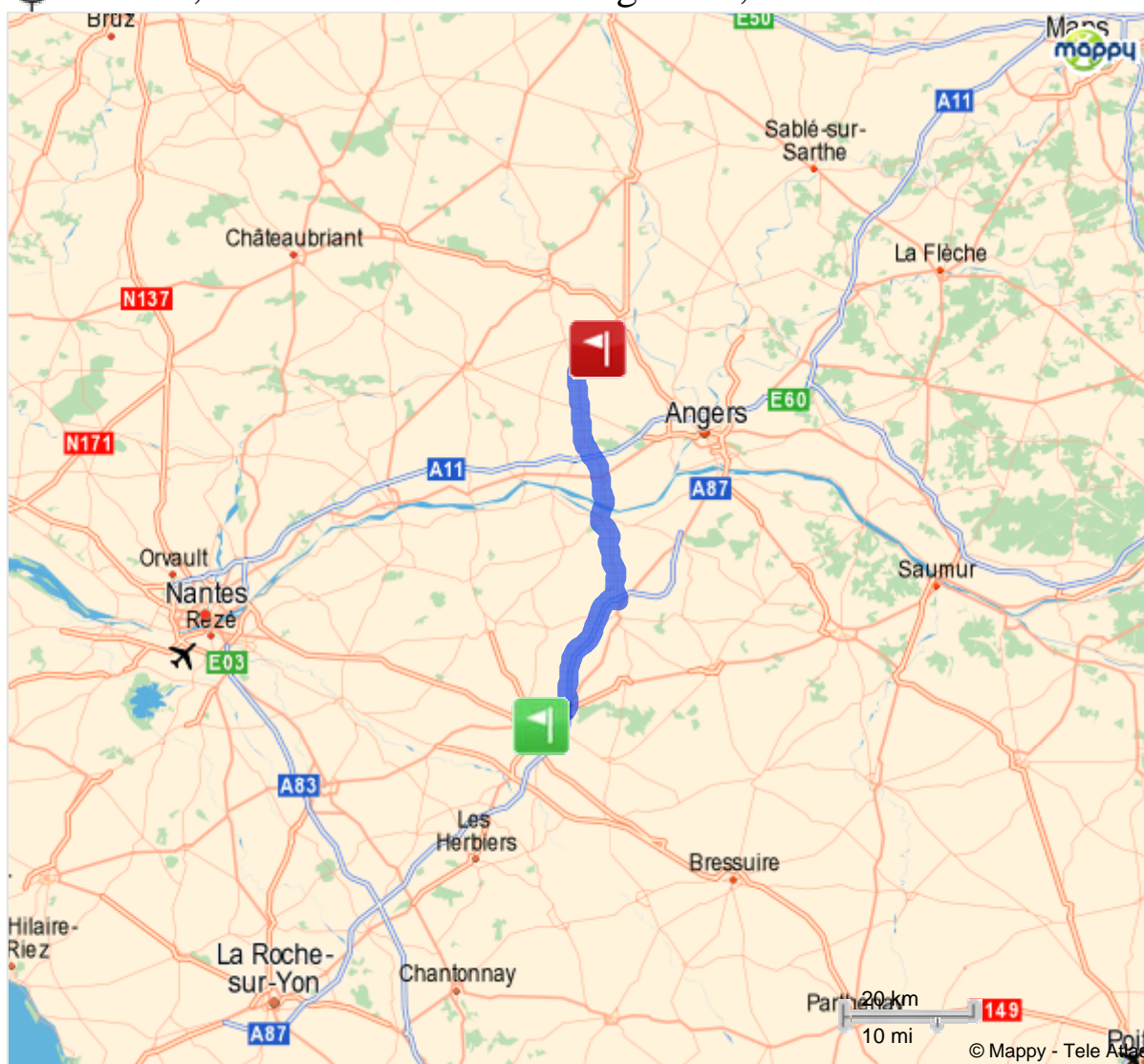




En cas de besoin n'hésitez pas à nous contacter au 02 41 69 89 61 ou au 06 88 98 02 28.
A très bientôt.

 Cholet, France à Brain-sur-Longuenée, France



Résumé de l'itinéraire











Résumé de l'itinéraire















Véhicule: **Voiture de taille moyenne**Durée (1) : **1h01**Distance: **70 km** dont 20 km sur voies rapides

Note de frais

Carburant: **7.30 €(51)**Péages: FRA : **1.50 €**Indemnités: **0.00 €**

Feuille de route





| | | | |
|---|---|------|--------|
|  | Départ: Cholet, 49300, Pays de la Loire, France | 0h00 | |
| 1 |  Prendre à gauche Boulevard Delhumeau Plessis et continuer sur 175 m | 0h00 | |
| 2 |  Prendre à droite et continuer sur 22 m | 0h00 | 175 m |
| 3 |  Prendre à gauche Boulevard de la Victoire et continuer sur 463 m | 0h00 | 197 m |
| 4 |  Continuer tout droit Avenue des Calins sur 1,8 km | 0h01 | 660 m |
| 5 |  Au rond-point Place de Paris , continuer tout droit Avenue Edmond Michelet et continuer sur 942 m | 0h04 | 2,5 km |
| | <div style="border: 1px solid black; padding: 5px; width: fit-content;">A87 NIORT ANGERS SAUMUR NUAILLE CHEMILLE DOUE-LA-FONTAINE</div> | | |
| 6 |  Au rond-point Place d'Oldenbourg , continuer tout droit Avenue d'Angers et continuer sur 310 m | 0h05 | 3,4 km |
| 7 |  Au rond-point Place de la Simoniere , continuer tout droit Avenue d'Angers et continuer sur 403 m | 0h05 | 3,7 km |
| 8 |  Au rond-point Place de la Simoniere , prendre à gauche Avenue d'Angers et continuer sur 555 m | 0h06 | 4 km |
| | <div style="border: 1px solid black; padding: 5px; width: fit-content;">A87 NIORT ANGERS SAUMUR TREMENTINES CHEMILLE NUAILLE VIHIERS</div> | | |
| 9 |  Au rond-point, continuer tout droit et continuer sur 45 m | 0h06 | 4 km |

- | | | | | |
|---|---|---|------|-------|
| 10 |  | Rejoindre A87 et continuer sur 20 km | 0h06 | 4 km |
| <p>A87</p> <p>ANGERS</p> <p>LA ROCHE-SUR-YON</p> <p>LA ROCHELLE</p> <p>NIORT</p> <p>5 km  Cholet Nord : Ticket de péage</p> | | | | |
| 11 |  | Prendre la sortie 25 et continuer sur D961 et continuer sur 991 m | 0h17 | 25 km |
| <div style="border: 1px solid black; padding: 5px; display: inline-block;">  25 CHEMILLE CHALONNES-SUR-LOIRE </div> <p>25 km  Chemille : 1.50 euros</p> | | | | |
| 12 |  | Au rond-point, prendre à gauche D961 et continuer sur 593 m | 0h19 | 26 km |
| <div style="border: 1px solid black; padding: 2px; display: inline-block;">CHALONNES-SUR-LOIRE</div> | | | | |
| 13 |  | Au rond-point, continuer tout droit D961 et continuer sur 13 km | 0h19 | 26 km |
| <p>31 km Passer par La Jumelliere</p> | | | | |
| 14 |  | Au rond-point, continuer tout droit D961 et continuer sur 6 km | 0h31 | 40 km |
| <p>40 km Passer par Chalonnes-sur-Loire</p> | | | | |
| 15 |  | Au rond-point, continuer tout droit et continuer sur 142 m | 0h36 | 46 km |
| 16 |  | Prendre à droite et continuer sur 640 m | 0h36 | 46 km |
| 17 |  | Continuer tout droit Route de Chalonnes sur 516 m | 0h37 | 47 km |
| <div style="border: 2px solid red; padding: 2px; display: inline-block; background-color: white;">SAINT-GEORGES-SUR-LOIRE</div> | | | | |
| 18 |  | Continuer tout droit Route de Saint-Augustin sur 11 km | 0h37 | 47 km |
| <p>53 km Passer par Saint-Augustin-des-Bois</p> | | | | |
| <div style="border: 2px solid red; padding: 2px; display: inline-block; background-color: white;">BECON-LES-GRANITS</div> | | | | |
| 19 |  | Au rond-point, prendre à gauche Rue de Cande et continuer sur 29 m | 0h48 | 58 km |
| 20 |  | Au rond-point Rue de Cande , prendre à droite Rue de Segre et continuer sur 11 km | 0h48 | 58 km |

64 km

Passer par La Poueze

BRAIN-SUR-LONGUENEE

-
- | | | | | |
|---|---|---|------|-------|
| 21 |  | Prendre à droite Rue du Stade et continuer sur 199 m | 1h00 | 70 km |
| 22 |  | Prendre à gauche Rue d'Anjou et continuer sur 33 m | 1h01 | 70 km |
| 23 |  | Prendre à droite Place de l'Eglise et continuer sur 21 m | 1h01 | 70 km |
|  | Arrivée: Brain-sur-Longuenée, 49220, Pays de la Loire, France | | 1h01 | 70 km |
-