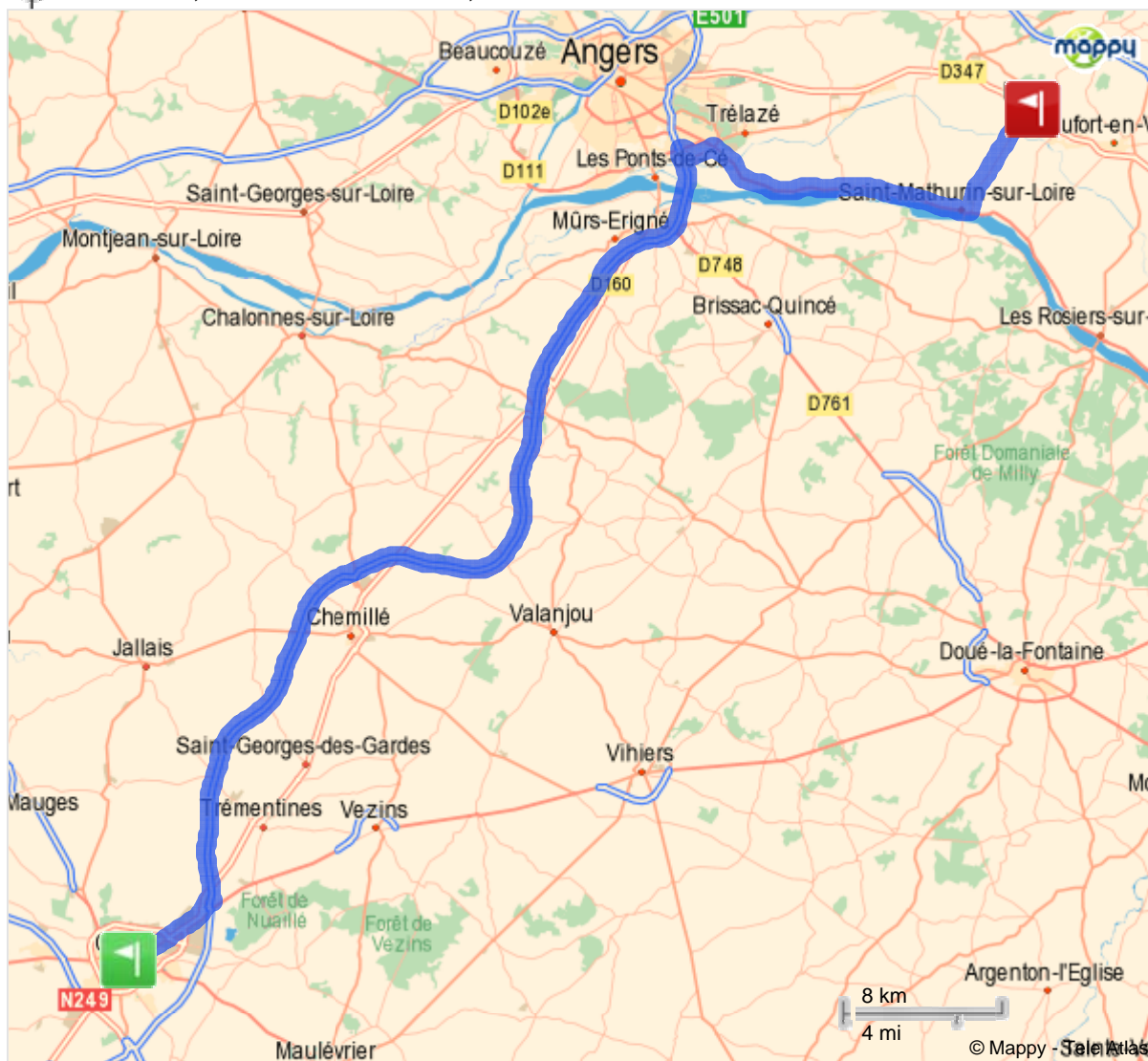




En cas de besoin n'hésitez pas à nous contacter au 02 41 69 89 61 ou au 06 88 98 02 28.
A très bientôt.

 Cholet, France à Mazé, France



Résumé de l'itinéraire











Résumé de l'itinéraire















Véhicule: **Voiture de taille moyenne**Durée (1) : **0h58**Distance: **81 km** dont 52 km sur voies rapides

Note de frais

Carburant: **8.57 €(6l)**Péages: FRA : **3.50 €**Indemnités: **0.00 €**

Feuille de route

	Départ: Cholet, 49300, Pays de la Loire, France	0h00	
1	 Prendre à gauche Boulevard Delhumeau Plessis et continuer sur 175 m	0h00	
2	 Prendre à droite et continuer sur 22 m	0h00	175 m
3	 Prendre à gauche Boulevard de la Victoire et continuer sur 463 m	0h00	197 m
4	 Continuer tout droit Avenue des Calins sur 1,8 km	0h01	660 m
5	 Au rond-point Place de Paris , continuer tout droit Avenue Edmond Michelet et continuer sur 942 m	0h04	2,5 km
	<div style="border: 1px solid black; padding: 5px; width: fit-content;">A87 NIORT ANGERS SAUMUR NUAILLE CHEMILLE DOUE-LA-FONTAINE</div>		
6	 Au rond-point Place d'Oldenbourg , continuer tout droit Avenue d'Angers et continuer sur 310 m	0h05	3,4 km
7	 Au rond-point Place de la Simoniere , continuer tout droit Avenue d'Angers et continuer sur 403 m	0h05	3,7 km
8	 Au rond-point Place de la Simoniere , prendre à gauche Avenue d'Angers et continuer sur 555 m	0h06	4 km
	<div style="border: 1px solid black; padding: 5px; width: fit-content;">A87 NIORT ANGERS SAUMUR TREMENTINES CHEMILLE NUAILLE VIHIERS</div>		
9	 Au rond-point, continuer tout droit et continuer sur 45 m	0h06	4 km

- | | | | | |
|---|---|--|------|-------|
| 10 |  | Rejoindre A87 et continuer sur 47 km | 0h06 | 4 km |
| <p>A87</p> <p>ANGERS</p> <p>LA ROCHE-SUR-YON</p> <p>LA ROCHELLE</p> <p>NIORT</p> <p>5 km  Cholet Nord : Ticket de péage</p> <p>44 km  Beaulieu Sur Layon : 3.50 euros</p> <p>48 km Passer près de Angers</p> | | | | |
| 11 |  | Continuer tout droit N260 sur 5 km | 0h31 | 52 km |
| <p>ANGERS</p> <p>LES PONTS-DE-CE</p> <p>58 km  Radar 110 km/h - N260 - Les-Ponts-de-Ce</p> | | | | |
| 12 |  | Prendre à droite D4 et continuer sur 304 m | 0h35 | 58 km |
| <p>D4</p> | | | | |
| 13 |  | Au rond-point, prendre à droite Avenue du Moulin Marcille et continuer sur 756 m | 0h35 | 58 km |
| <div style="border: 1px solid black; padding: 5px; display: inline-block;"> <p>SAUMUR</p> <p>SORGES</p> <p>ZONE INDUSTRIELLE</p> <p>MOULIN MARCILLE</p> </div> <p>58 km Passer par Les Ponts-de-Ce</p> | | | | |
| 14 |  | Au rond-point, prendre à gauche D4 et continuer sur 1,1 km | 0h36 | 59 km |
| 15 |  | Au rond-point D952 , prendre à droite Rue Camille Perdriau et continuer sur 3,6 km | 0h37 | 60 km |
| 16 |  | Au rond-point, continuer tout droit D952 et continuer sur 1,4 km | 0h40 | 64 km |
| 17 |  | Au rond-point, continuer tout droit D952 et continuer sur 8 km | 0h41 | 65 km |
| <p>66 km Passer par La Dagueniere</p> | | | | |
| <div style="border: 2px solid red; padding: 2px; display: inline-block; font-weight: bold;"> <p>SAINT-MATHURIN-SUR-LOIRE</p> </div> | | | | |
| 18 |  | Au rond-point D952 , prendre à gauche Levee Jeanne de Laval et continuer sur 391 m | 0h49 | 74 km |
| 19 |  | Prendre à gauche Route de Maze et continuer sur 5 km | 0h50 | 74 km |
| 20 |  | Au rond-point, continuer tout droit Route de la Loire et continuer sur 495 m | 0h57 | 80 km |

D74

MAZE



Arrivée: **Mazé, 49630, Pays de la Loire, France**

0h58

81 km