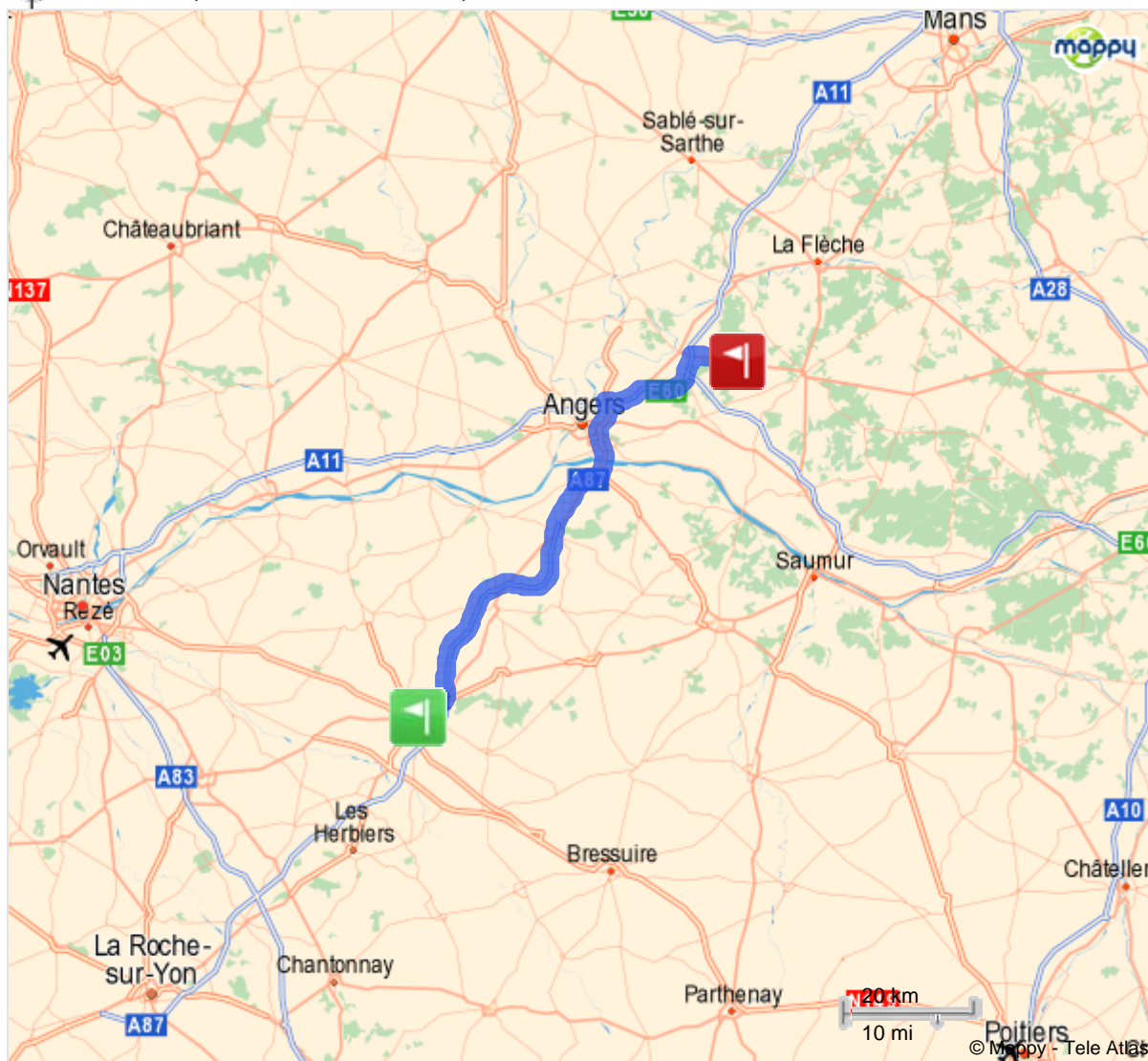




En cas de besoin n'hésitez pas à nous contacter au 02 41 69 89 61 ou au 06 88 98 02 28.
A très bientôt.

 Cholet, France à Jarzé, France



Résumé de l'itinéraire











Résumé de l'itinéraire










Véhicule: **Voiture de taille moyenne**Durée (1) : **1h00**Distance: **92 km** dont 77 km sur voies rapides


Note de frais






Carburant: **9.74 €(7l)**Péages: FRA : **5.20 €**Indemnités: **0.00 €**

Feuille de route

	Départ: Cholet, 49300, Pays de la Loire, France	0h00	
1	 Prendre à gauche Boulevard Delhumeau Plessis et continuer sur 175 m	0h00	
2	 Prendre à droite et continuer sur 22 m	0h00	175 m
3	 Prendre à gauche Boulevard de la Victoire et continuer sur 463 m	0h00	197 m
4	 Continuer tout droit Avenue des Calins sur 1,8 km	0h01	660 m
5	 Au rond-point Place de Paris , continuer tout droit Avenue Edmond Michelet et continuer sur 942 m	0h04	2,5 km
	<div style="border: 1px solid black; padding: 5px; width: fit-content;">A87 NIORT ANGERS SAUMUR NUAILLE CHEMILLE DOUE-LA-FONTAINE</div>		
6	 Au rond-point Place d'Oldenbourg , continuer tout droit Avenue d'Angers et continuer sur 310 m	0h05	3,4 km
7	 Au rond-point Place de la Simoniere , continuer tout droit Avenue d'Angers et continuer sur 403 m	0h05	3,7 km
8	 Au rond-point Place de la Simoniere , prendre à gauche Avenue d'Angers et continuer sur 555 m	0h06	4 km
	<div style="border: 1px solid black; padding: 5px; width: fit-content;">A87 NIORT ANGERS SAUMUR TREMENTINES CHEMILLE NUAILLE VIHIERS</div>		
9	 Au rond-point, continuer tout droit et continuer sur 45 m	0h06	4 km

- 10**  Rejoindre A87 et continuer sur 47 km 0h06 4 km
- A87
- ANGERS
LA ROCHE-SUR-YON
LA ROCHELLE
NIORT
- 5 km  **Cholet Nord : Ticket de péage**
44 km  **Beaulieu Sur Layon : 3.50 euros**
48 km **Passer près de Angers**
-
- 11**  Continuer tout droit **N260** sur 13 km 0h31 52 km
- ANGERS
LES PONTS-DE-CE
- 58 km  **Radar 110 km/h - N260 - Les-Ponts-de-Ce**
-
- 12**  Rejoindre A11/E501/E60 (L'Océane) et continuer sur 16 km 0h43 66 km
- LE MANS
PARIS
TOURS
- 80 km  **Corze : Ticket de péage**
-
- 13**  Rejoindre D766 et continuer sur 782 m 0h52 83 km
-  **12**

Seiches-sur-le-Loir  ↘

TOURS
BLOIS
SEICHES-SUR-LE-LOIR
BAUGE
- 83 km  **Seiches : 1.70 euros**
-
- 14**  Au rond-point, prendre à droite **D766** et continuer sur 7 km 0h53 83 km
- TOURS
BLOIS
BAUGE
JARZE
✚ ANGERS-MARCE
-
- 15**  Prendre à droite **D82** et continuer sur 380 m 0h59 91 km
- JARZE**
-
- 16**  Prendre à gauche et continuer sur 74 m 1h00 91 km
-
-  Arrivée: **Jarzé, 49140, Pays de la Loire, France** 1h00 92 km