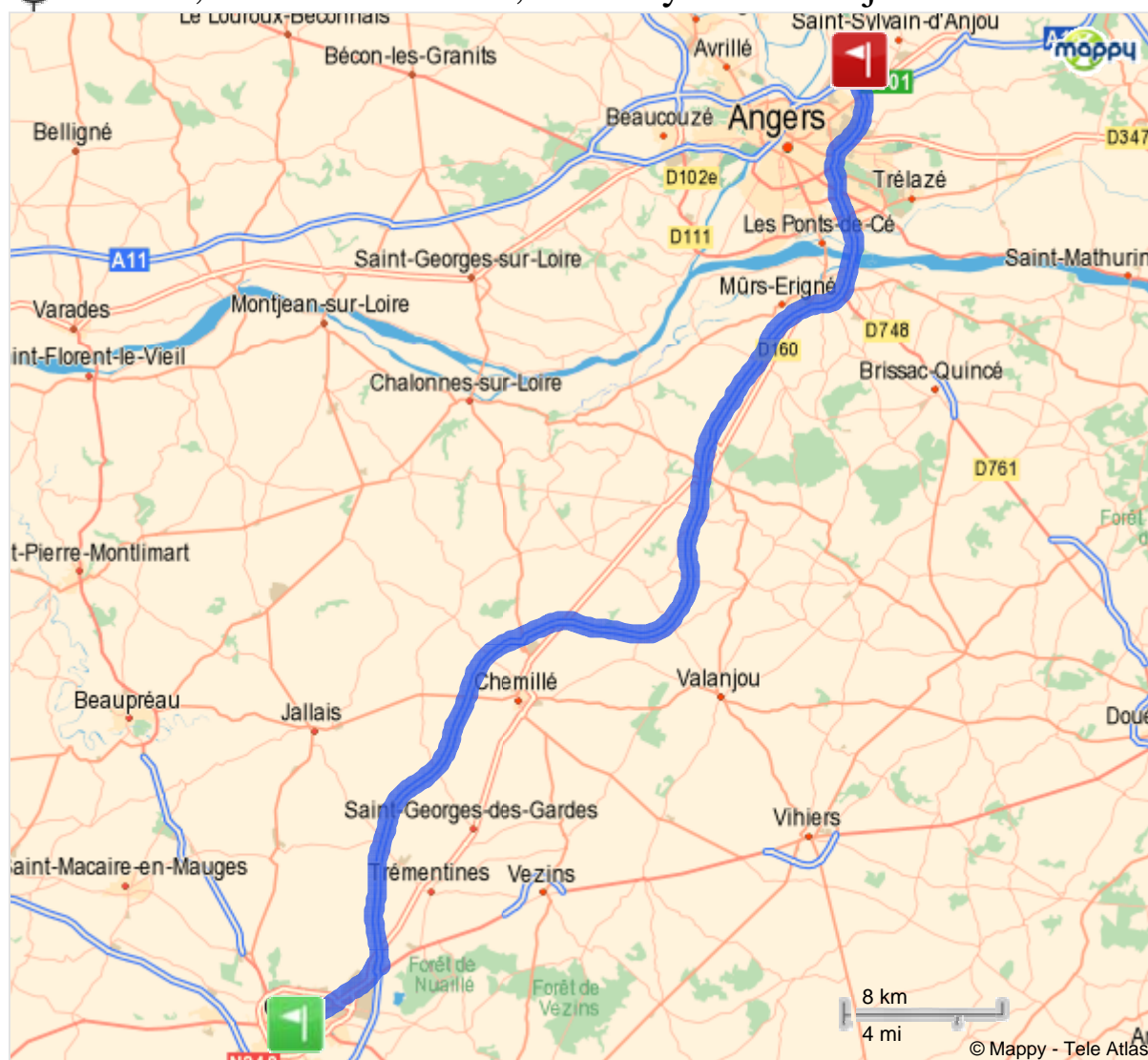




En cas de besoin n'hésitez pas à nous contacter au 02 41 69 89 61 ou au 06 88 98 02 28.  
A très bientôt.

## 📍 Cholet, France à La Salle, Saint-Sylvain-d'Anjou



## Résumé de l'itinéraire











### Résumé de l'itinéraire













Véhicule: **Voiture de taille moyenne**Durée (1) : **0h47**Distance: **69 km** dont 60 km sur voies rapides

### Note de frais

Carburant: **7.32 €(5l)**Péages: FRA : **3.50 €**Indemnités: **0.00 €**

## Feuille de route

	Départ: <b>Cholet, 49300, Pays de la Loire, France</b>	0h00	
1	 Prendre à gauche <b>Boulevard Delhumeau Plessis</b> et continuer sur 175 m	0h00	
2	 Prendre à droite et continuer sur 22 m	0h00	175 m
3	 Prendre à gauche <b>Boulevard de la Victoire</b> et continuer sur 463 m	0h00	197 m
4	 Continuer tout droit <b>Avenue des Calins</b> sur 1,8 km	0h01	660 m
5	 Au rond-point <b>Place de Paris</b> , continuer tout droit <b>Avenue Edmond Michelet</b> et continuer sur 942 m	0h04	2,5 km
	<div style="border: 1px solid black; padding: 5px; width: fit-content;">A87 NIORT ANGERS SAUMUR NUAILLE CHEMILLE DOUE-LA-FONTAINE</div>		
6	 Au rond-point <b>Place d'Oldenbourg</b> , continuer tout droit <b>Avenue d'Angers</b> et continuer sur 310 m	0h05	3,4 km
7	 Au rond-point <b>Place de la Simoniere</b> , continuer tout droit <b>Avenue d'Angers</b> et continuer sur 403 m	0h05	3,7 km
8	 Au rond-point <b>Place de la Simoniere</b> , prendre à gauche <b>Avenue d'Angers</b> et continuer sur 555 m	0h06	4 km
	<div style="border: 1px solid black; padding: 5px; width: fit-content;">A87 NIORT ANGERS SAUMUR TREMENTINES CHEMILLE NUAILLE VIHIERS</div>		
9	 Au rond-point, continuer tout droit et continuer sur 45 m	0h06	4 km

10		Rejoindre A87 et continuer sur 47 km	0h06	4 km
<p>A87</p> <p>ANGERS LA ROCHE-SUR-YON LA ROCHELLE NIORT</p> <p>5 km  <b>Cholet Nord : Ticket de péage</b></p> <p>44 km  <b>Beaulieu Sur Layon : 3.50 euros</b></p> <p>48 km <b>Passer près de Angers</b></p>				
11		Continuer tout droit N260 sur 14 km	0h31	52 km
<p>ANGERS LES PONTS-DE-CE</p> <p>58 km  <b>Radar 110 km/h - N260 - Les-Ponts-de-Ce</b></p>				
12		Au rond-point, continuer tout droit D52 et continuer sur 1,0 km	0h44	67 km
<div style="border: 1px solid black; padding: 2px; display: inline-block;"> <p>BRIOLLAY TIERCE</p> </div>				
13		Prendre à droite et continuer sur 651 m	0h45	68 km
14		Prendre à droite et continuer sur 335 m	0h46	68 km
15		Prendre à gauche et continuer sur 10 m	0h46	69 km
16		Prendre à droite et continuer sur 94 m	0h46	69 km
17		Continuer tout droit La Salle	0h47	69 km
	Arrivée: <b>La Salle, 49480, Saint-Sylvain-d'Anjou, Pays de la Loire, France</b>		0h47	69 km