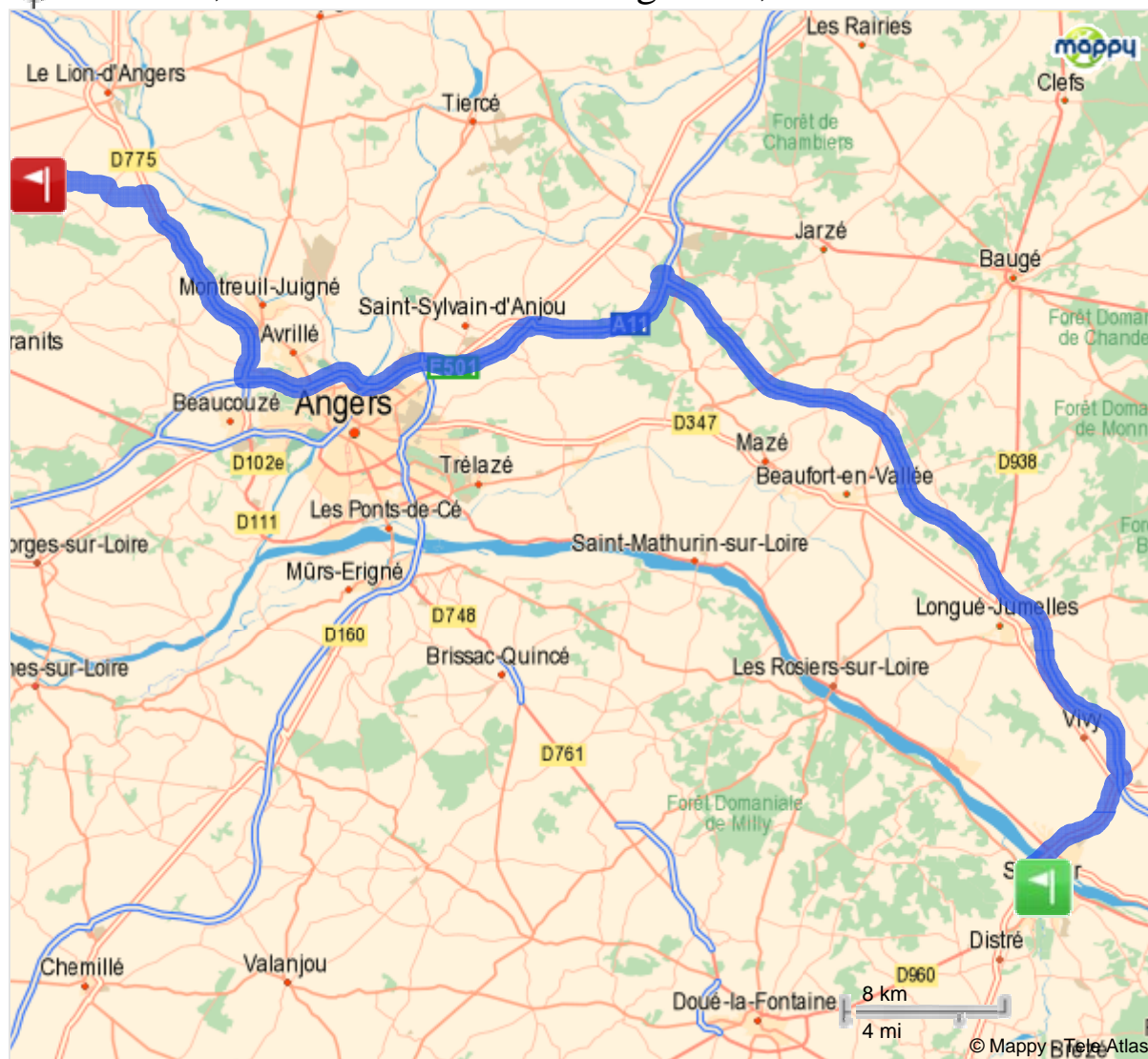




En cas de besoin n'hésitez pas à nous contacter au 02 41 69 89 61 ou au 06 88 98 02 28.
A très bientôt.

📍 Saumur, France à Brain-sur-Longuenée, France



Résumé de l'itinéraire










Résumé de l'itinéraire














Véhicule: **Voiture de taille moyenne**
 Durée (1) : **0h58**
 Distance: **88 km** dont 75 km sur voies rapides

Note de frais




Carburant: **9.40 €(7l)**
 Péages: FRA : **4.90 €**
 Indemnités: **0.00 €**

Feuille de route

| | | | |
|---|--|------|--------|
|  | Départ: Saumur, 49400, Pays de la Loire, France | 0h00 | |
| 1 |  Prendre à droite Rue du Marechal Leclerc et continuer sur 247 m | 0h00 | 66 m |
| 2 |  Au rond-point, prendre à droite Boulevard Benjamin Delessert et continuer sur 790 m | 0h00 | 313 m |
| | 940 m Passer près de Bagneux | | |
| 3 |  Continuer tout droit Boulevard du Marechal de Lattre de Tassigny sur 476 m | 0h01 | 1,1 km |
| 4 |  Au rond-point, prendre à gauche et continuer sur 85 m | 0h02 | 1,5 km |
| 5 |  Prendre à droite D347 et continuer sur 4 km | 0h02 | 1,6 km |
| | <div style="border: 1px solid black; padding: 5px; width: fit-content;"> A85 ANGERS LE MANS </div> <p>2,4 km  Pont du Cadre Noir (675m)</p> <p>2,6 km Passer par Les Ponts</p> <p>3,1 km Passer par La Croix-Verte</p> | | |
| 6 |  Au rond-point, continuer tout droit D347 et continuer sur 2,3 km | 0h07 | 5 km |
| | <div style="border: 1px solid black; padding: 5px; width: fit-content;"> D347 TOURS ANGERS LE MANS BOURGUEIL VIVY LONGUE </div> | | |
| 7 |  Au rond-point, continuer tout droit D767 et continuer sur 575 m | 0h09 | 8 km |
| | <div style="border: 1px solid black; padding: 5px; width: fit-content;"> D767 LE MANS ANGERS TOURS VERNANTES LE LUDE ALLONNES BOURGUEIL </div> | | |

- | | | | | |
|----|---|--|------|-------|
| 8 |  | Au rond-point, prendre à gauche et continuer sur 94 m | 0h09 | 8 km |
| 9 |  | Prendre à droite A85/E60 et continuer sur 36 km | 0h09 | 8 km |
| | | <p style="text-align: center;">A85</p> <p style="text-align: center;">LE MANS ANGERS TOURS</p> <p style="text-align: center;">9 km  Vivy : Ticket de péage</p> | | |
| 10 |  | Rejoindre E60 (A11/E501/E60 (L'Océane)) et continuer sur 24 km | 0h28 | 45 km |
| | | <p style="text-align: center;">A11 E501</p> <p style="text-align: center;">NANTES ANGERS</p> <p style="text-align: center;">47 km  Corze : 4.90 euros</p> <p style="text-align: center;">53 km Passer près de Angers</p> <p style="text-align: center;">66 km  Radar 90 km/h - A11 - Pt km 264,4 - Angers</p> | | |
| 11 |  | Rejoindre D775 et continuer sur 10 km | 0h43 | 70 km |
| | | <div style="border: 1px solid black; padding: 5px; width: fit-content;"> <p style="text-align: center;"> 17</p> <p style="text-align: center;">RENNES LAVAL NANTES MONTREUIL-JUIGNE ANGERS-OUEST AVRILLE-ZONE INDUSTRIELLE BEAUCOUZE</p> </div> | | |
| 12 |  | Au rond-point, continuer tout droit D775 et continuer sur 1,7 km | 0h49 | 80 km |
| | | <p style="text-align: center;">D775</p> <p style="text-align: center;">RENNES LAVAL LE LION-D'ANGERS</p> | | |
| 13 |  | Prendre à gauche et continuer sur 2,2 km | 0h50 | 82 km |
| 14 |  | Continuer tout droit La Ronde sur 1,7 km | 0h53 | 84 km |
| 15 |  | Prendre à gauche et continuer sur 545 m | 0h55 | 86 km |
| 16 |  | Continuer tout droit La Foucheraie sur 1,5 km | 0h56 | 87 km |

BRAIN-SUR-LONGUENEE

| | | | | |
|---|---|--|------|-------|
| 17 |  | Prendre à droite et continuer sur 19 m | 0h57 | 88 km |
| 18 |  | Prendre à gauche Rue de Thiberge et continuer sur 121 m | 0h58 | 88 km |
|  | Arrivée: Brain-sur-Longuenée, 49220, Pays de la Loire, France | | 0h58 | 88 km |