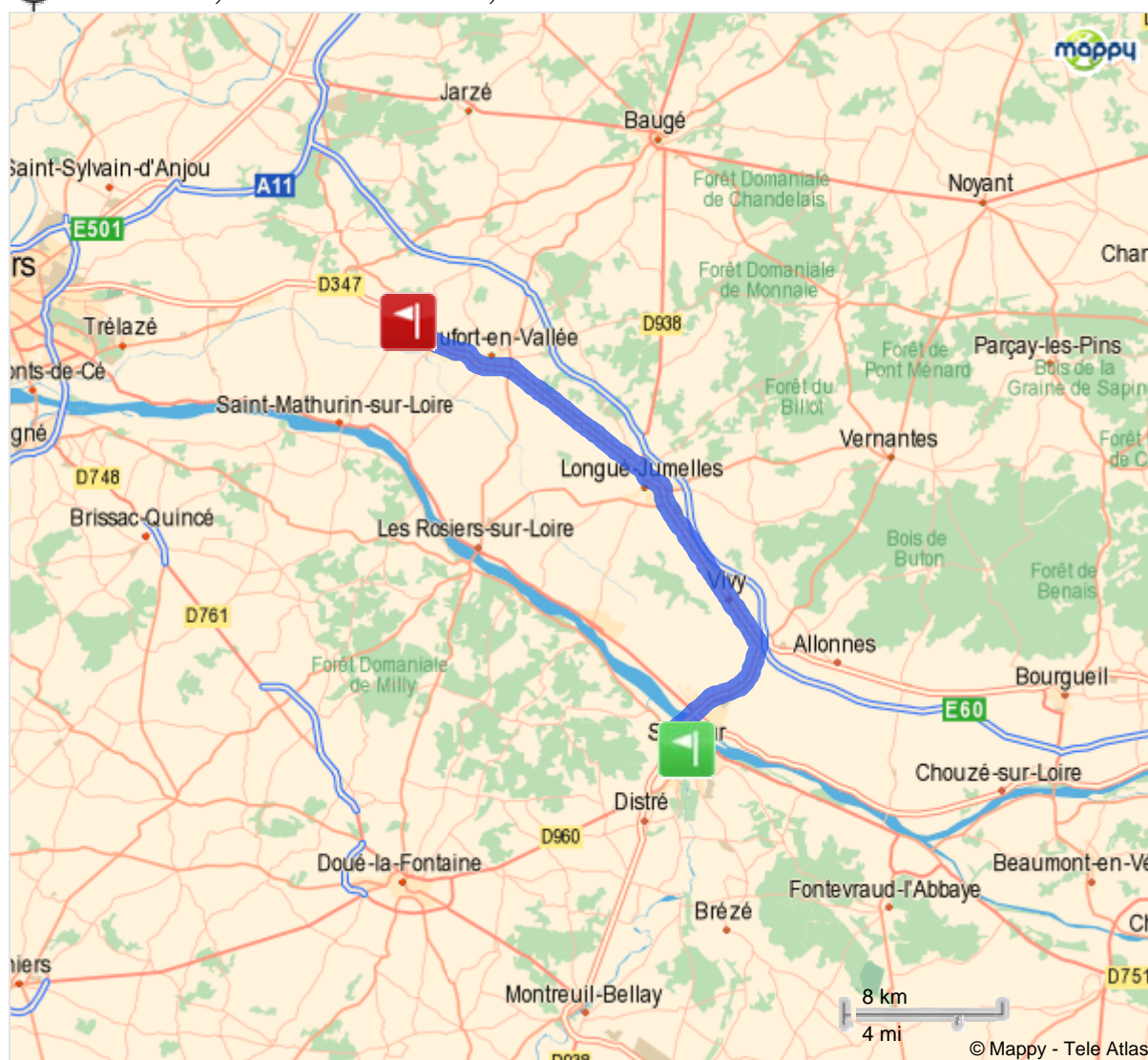




En cas de besoin n'hésitez pas à nous contacter au 02 41 69 89 61 ou au 06 88 98 02 28.
A très bientôt.

📍 Saumur, France à Mazé, France



Résumé de l'itinéraire

Résumé de l'itinéraire

Véhicule: **Voiture de taille moyenne**Durée (1) : **0h34**Distance: **34 km**

Note de frais

Carburant: **3.52 €(3l)**Indemnités: **0.00 €**

Feuille de route

Départ: **Saumur, 49400, Pays de la Loire, France**

0h00

1

Prendre à droite **Rue du Marechal Leclerc** et continuer sur 247 m

0h00

66 m

2

Au rond-point, prendre à droite **Boulevard Benjamin Delessert** et continuer sur 790 m

0h00

313 m

940 m

Passer près de Bagneux

3

Continuer tout droit **Boulevard du Marechal de Lattre de Tassigny** sur 476 m

0h01

1,1 km

4



Au rond-point, prendre à gauche et continuer sur 85 m

0h02

1,5 km

5

Prendre à droite **D347** et continuer sur 4 km

0h02

1,6 km

A85
ANGERS
LE MANS

2,4 km

**Pont du Cadre Noir (675m)**

2,6 km

Passer par Les Ponts

3,1 km

Passer par La Croix-Verte

6

Au rond-point, continuer tout droit **D347** et continuer sur 2,3 km

0h07

5 km

D347

TOURS
ANGERS
LE MANS
BOURGUEIL
VIVY
LONGUE









7

Au rond-point, prendre à gauche **D347** et continuer sur 8 km

0h09

8 km

N147
ANGERS
LE MANS
VIVY
LONGUE
BAUGE
LA FLECHE

		10 km	Passer par Vivy		
8		Au rond-point, continuer tout droit D347 et continuer sur 2,5 km		0h15	17 km
LONGUE-JUMELLES					
9		Au rond-point, prendre à gauche Route de Beaufort et continuer sur 8 km		0h19	19 km
D347 <div style="border: 1px solid black; padding: 2px; display: inline-block;"> ANGERS BEAUFORT-EN-VALLEE </div> 24 km  Radar 90 km/h - N147 - Brion					
10		Au rond-point D59 , continuer tout droit D347 et continuer sur 1,5 km		0h25	27 km
D347 <div style="border: 1px solid black; padding: 2px; display: inline-block;"> ANGERS BEAUFORT-CENTRE MAZE </div>					
BEAUFORT-EN-VALLEE					
11		Au rond-point Rond-point de la Loire , continuer tout droit D347 et continuer sur 1,6 km		0h27	29 km
D347 <div style="border: 1px solid black; padding: 2px; display: inline-block;"> ANGERS MAZE </div>					
12		Au rond-point, continuer tout droit D347 et continuer sur 2,9 km		0h29	31 km
D347 <div style="border: 1px solid black; padding: 2px; display: inline-block;"> ANGERS MAZE </div> D347 <div style="border: 1px solid black; padding: 2px; display: inline-block;"> MAZE </div>					
MAZE					
13		Au rond-point, prendre à droite Route de la Loire et continuer sur 449 m		0h33	34 km
D74 <div style="border: 1px solid black; padding: 2px; display: inline-block;"> MAZE </div>					
	Arrivée: Mazé, 49630, Pays de la Loire, France			0h34	34 km