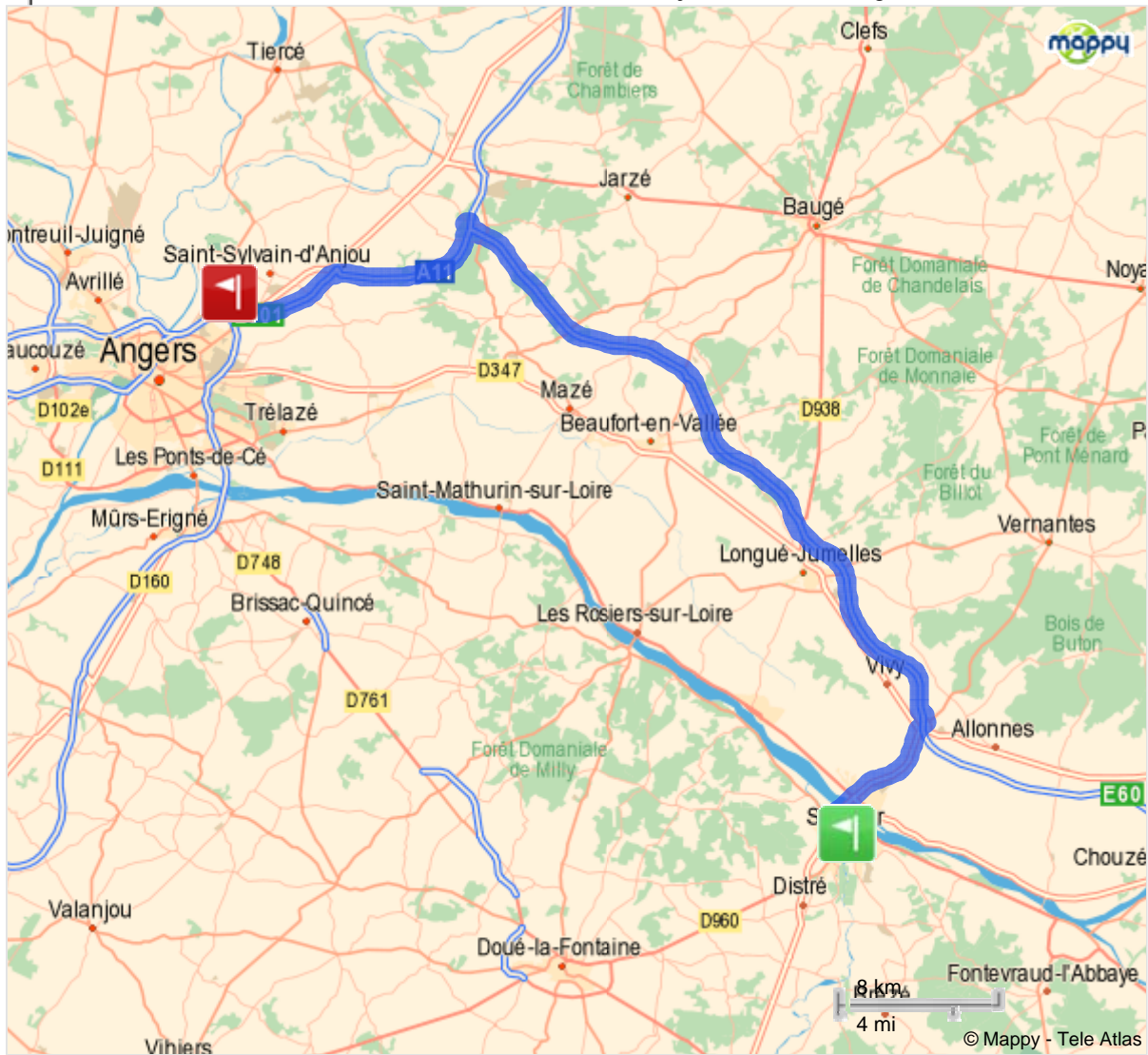




En cas de besoin n'hésitez pas à nous contacter au 02 41 69 89 61 ou au 06 88 98 02 28.
A très bientôt.

 Saumur, France à La Salle, Saint-Sylvain-d'Anjou



Résumé de l'itinéraire










Résumé de l'itinéraire

Véhicule: **Voiture de taille moyenne**Durée (1) : **0h40**Distance: **63 km** dont 51 km sur voies rapides




Note de frais

Carburant: **6.77 €(5l)**Péages: FRA : **4.90 €**Indemnités: **0.00 €**

Feuille de route

	Départ: Saumur, 49400, Pays de la Loire, France	0h00	
1	 Prendre à droite Rue du Marechal Leclerc et continuer sur 247 m	0h00	66 m
2	 Au rond-point, prendre à droite Boulevard Benjamin Delessert et continuer sur 790 m	0h00	313 m
	940 m Passer près de Bagneux		
3	 Continuer tout droit Boulevard du Marechal de Lattre de Tassigny sur 476 m	0h01	1,1 km
4	 Au rond-point, prendre à gauche et continuer sur 85 m	0h02	1,5 km
5	 Prendre à droite D347 et continuer sur 4 km	0h02	1,6 km
	<div style="border: 1px solid black; padding: 2px; width: fit-content;"> A85 ANGERS LE MANS </div> 2,4 km  Pont du Cadre Noir (675m) 2,6 km Passer par Les Ponts 3,1 km Passer par La Croix-Verte		
6	 Au rond-point, continuer tout droit D347 et continuer sur 2,3 km	0h07	5 km
	D347 <div style="border: 1px solid black; padding: 2px; width: fit-content;"> TOURS ANGERS LE MANS BOURGUEIL VIVY LONGUE </div>		
7	 Au rond-point, continuer tout droit D767 et continuer sur 575 m	0h09	8 km
	D767 <div style="border: 1px solid black; padding: 2px; width: fit-content;"> LE MANS ANGERS TOURS VERNANTES LE LUDE ALLONNES BOURGUEIL </div>		

8		Au rond-point, prendre à gauche et continuer sur 94 m	0h09	8 km
9		Prendre à droite A85/E60 et continuer sur 36 km	0h09	8 km
<p style="text-align: center;">A85</p> <p>LE MANS ANGERS TOURS</p> <p style="text-align: center;">9 km Vivy : Ticket de péage</p>				
10		Rejoindre E60 (A11/E501/E60 (L'Océane)) et continuer sur 14 km	0h28	45 km
<p style="text-align: center;">A11 E501</p> <p>NANTES ANGERS</p> <p style="text-align: center;">47 km Corze : 4.90 euros</p> <p style="text-align: center;">53 km Passer près de Angers</p>				
11		Prendre à droite et continuer sur 113 m	0h36	60 km
<div style="border: 1px solid black; padding: 5px;"> <p style="text-align: center;"></p> <p>A87 LA ROCHE-SUR-YON CHOLET NIORT POITIERS SAINT-BARTHELEMY-D'ANJOU TIERCE ZONE INDUSTRIELLE ECOURLANT PARC DES EXPOSITIONS</p> </div>				
12		Rejoindre D52 et continuer sur 699 m	0h36	60 km
<div style="border: 1px solid black; padding: 5px;"> <p style="text-align: center;"></p> <p>TIERCE ZONE INDUSTRIELLE ECOURLANT</p> </div>				
13		Au rond-point, continuer tout droit D52 et continuer sur 1,0 km	0h37	61 km
<div style="border: 1px solid black; padding: 5px;"> <p>BRIOLLAY TIERCE</p> </div>				
14		Prendre à droite et continuer sur 651 m	0h38	62 km
15		Prendre à droite et continuer sur 335 m	0h39	63 km
16		Prendre à gauche et continuer sur 10 m	0h39	63 km

17		Prendre à droite et continuer sur 94 m	0h40	63 km
18		Continuer tout droit La Salle	0h40	63 km
	Arrivée: La Salle, 49480, Saint-Sylvain-d'Anjou, Pays de la Loire, France		0h40	63 km