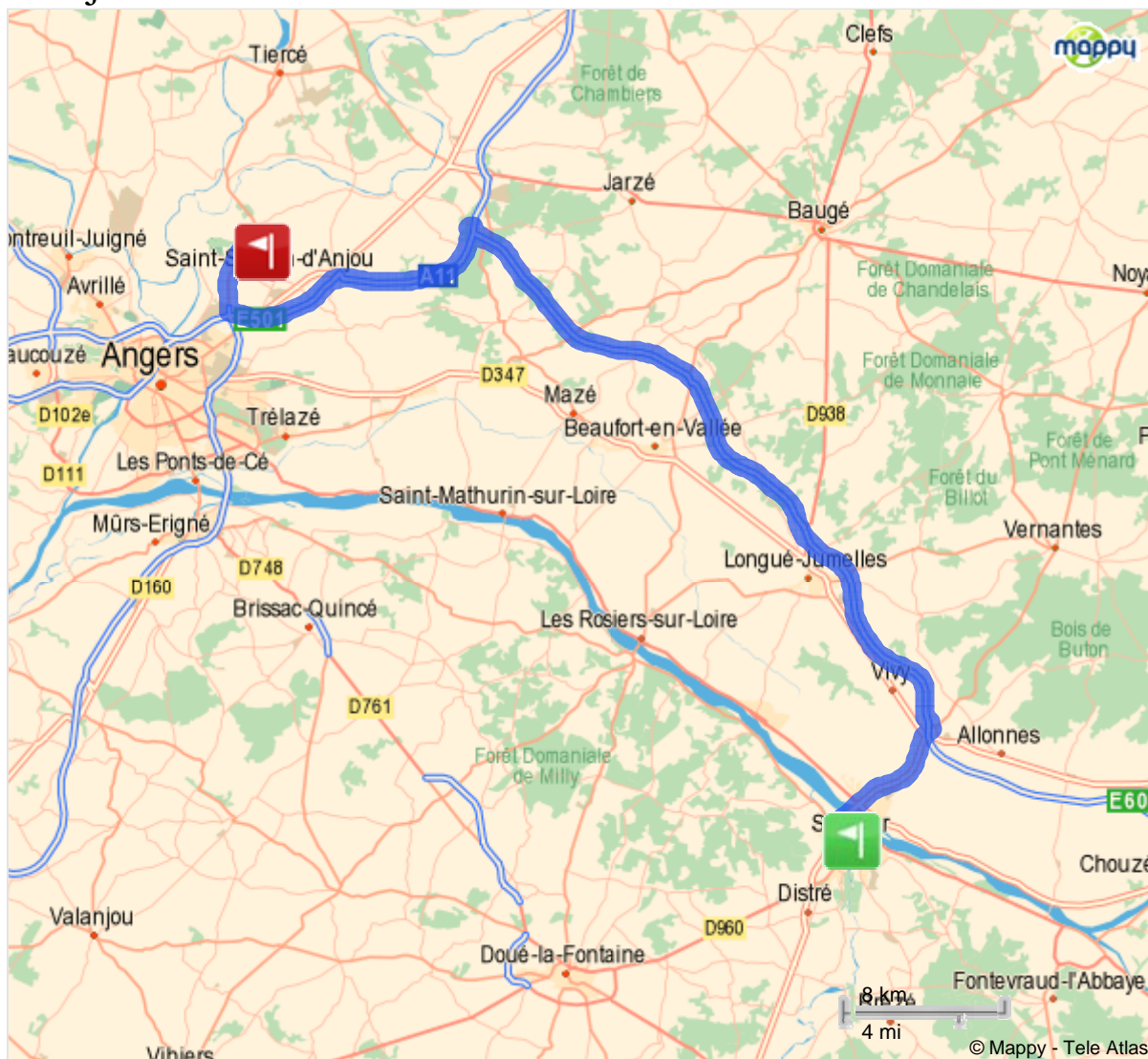




En cas de besoin n'hésitez pas à nous contacter au 02 41 69 89 61 ou au 06 88 98 02 28.
A très bientôt.

📍 Saumur, France à Les Moulins des Landes, Saint-Sylvain-d'Anjou



Résumé de l'itinéraire










Résumé de l'itinéraire














Véhicule: **Voiture de taille moyenne**Durée (1) : **0h42**Distance: **65 km** dont 51 km sur voies rapides




Note de frais

Carburant: **7.01 €(51)**Péages: FRA : **4.90 €**Indemnités: **0.00 €**

Feuille de route

	Départ: Saumur, 49400, Pays de la Loire, France	0h00	
1	 Prendre à droite Rue du Marechal Leclerc et continuer sur 247 m	0h00	66 m
2	 Au rond-point, prendre à droite Boulevard Benjamin Delessert et continuer sur 790 m	0h00	313 m
	940 m Passer près de Bagneux		
3	 Continuer tout droit Boulevard du Marechal de Lattre de Tassigny sur 476 m	0h01	1,1 km
4	 Au rond-point, prendre à gauche et continuer sur 85 m	0h02	1,5 km
5	 Rejoindre D347 et continuer sur 4 km	0h02	1,6 km
	<div style="border: 1px solid black; padding: 2px; width: fit-content;"> A85 ANGERS LE MANS </div> 2,4 km  Pont du Cadre Noir (675m) 2,6 km Passer par Les Ponts 3,1 km Passer par La Croix-Verte		
6	 Au rond-point, continuer tout droit D347 et continuer sur 2,3 km	0h07	5 km
	<div style="border: 1px solid black; padding: 2px; width: fit-content;"> D347 TOURS ANGERS LE MANS BOURGUEIL VIVY LONGUE </div>		
7	 Au rond-point, continuer tout droit D767 et continuer sur 575 m	0h09	8 km
	<div style="border: 1px solid black; padding: 2px; width: fit-content;"> D767 LE MANS ANGERS TOURS VERNANTES LE LUDE ALLONNES BOURGUEIL </div>		

8		Au rond-point, prendre à gauche et continuer sur 94 m	0h09	8 km
9		Prendre à droite A85/E60 et continuer sur 36 km	0h09	8 km
		<p>A85</p> <p>LE MANS</p> <p>ANGERS</p> <p>TOURS</p> <p>9 km  Vivy : Ticket de péage</p>		
10		Prendre à droite A11/E501/E60 (L'Océane) et continuer sur 14 km	0h28	45 km
		<p>A11 E501</p> <p>NANTES</p> <p>ANGERS</p> <p>47 km  Corze : 4.90 euros</p> <p>53 km Passer près de Angers</p>		
11		Prendre à droite et continuer sur 113 m	0h36	60 km
		<div style="border: 1px solid black; padding: 5px;"> <p> 14</p> <p>A87</p> <p>LA ROCHE-SUR-YON</p> <p>CHOLET</p> <p>NIORT</p> <p>POITIERS</p> <p>SAINT-BARTHELEMY-D'ANJOU</p> <p>TIERCE</p> <p>ZONE INDUSTRIELLE</p> <p>ECOURLANT</p> <p>PARC DES EXPOSITIONS</p> </div>		
12		Rejoindre D52 et continuer sur 699 m	0h36	60 km
		<div style="border: 1px solid black; padding: 5px;"> <p> 14</p> <p>TIERCE</p> <p>ZONE INDUSTRIELLE</p> <p>ECOURLANT</p> </div>		
13		Au rond-point, continuer tout droit D52 et continuer sur 1,9 km	0h37	61 km
		<div style="border: 1px solid black; padding: 5px;"> <p>BRIOLLAY</p> <p>TIERCE</p> </div>		
14		Au rond-point, continuer tout droit D52 et continuer sur 218 m	0h39	63 km
15		Au rond-point, continuer tout droit D52 et continuer sur 917 m	0h39	63 km
16		Prendre à droite et continuer sur 1,3 km	0h40	64 km

17		Prendre à droite et continuer sur 59 m	0h41	65 km
18		Continuer tout droit Les Moulins des Landes sur 20 m	0h42	65 km
	Arrivée: Les Moulins des Landes, 49480, Saint-Sylvain-d'Anjou, Pays de la Loire, France		0h42	65 km